

TOP Münsterhausen - von Wilderern, Kreuzen und Kapellen

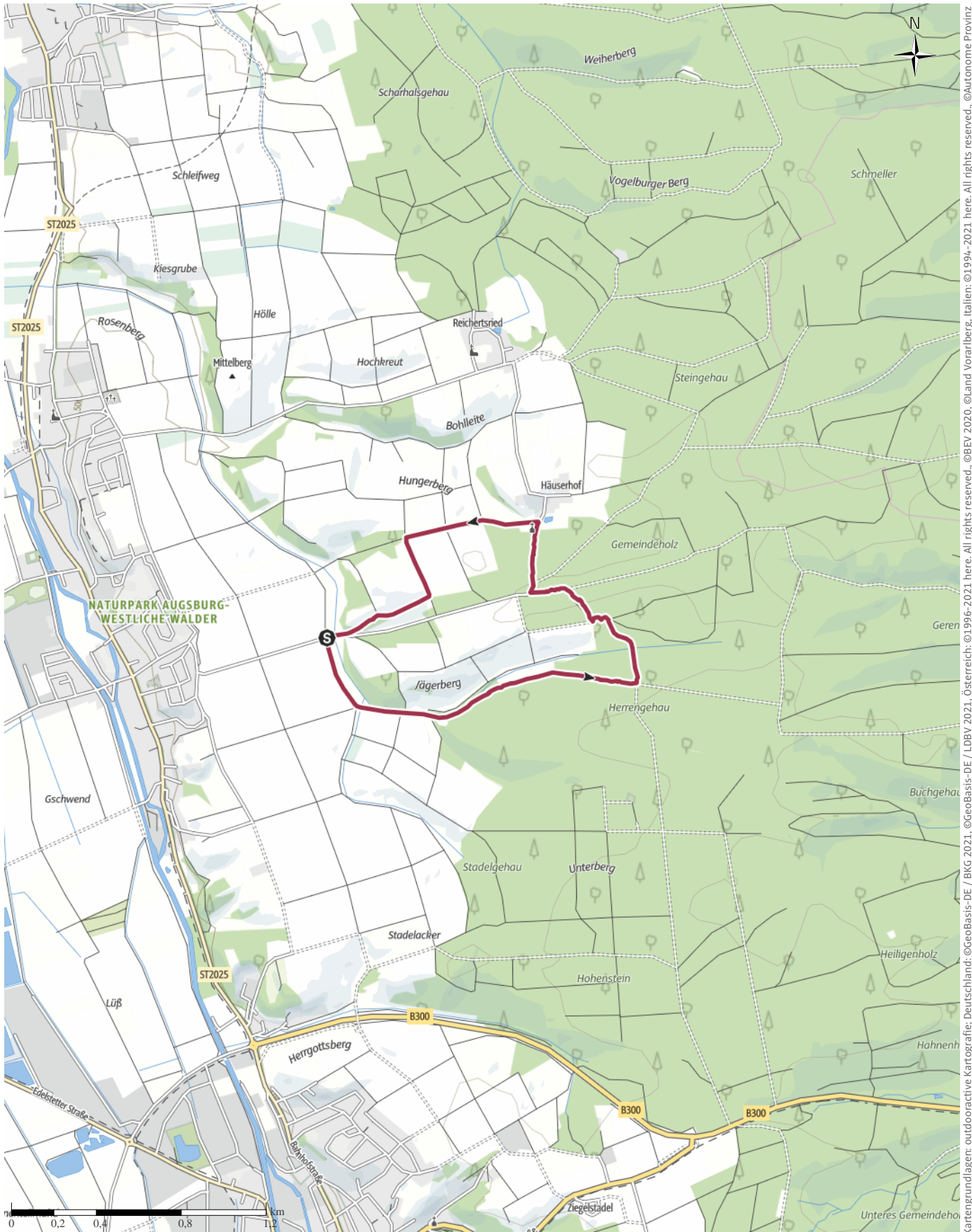
↔ 4,5 km

🕒 1:15 h

⬆️ 42 m

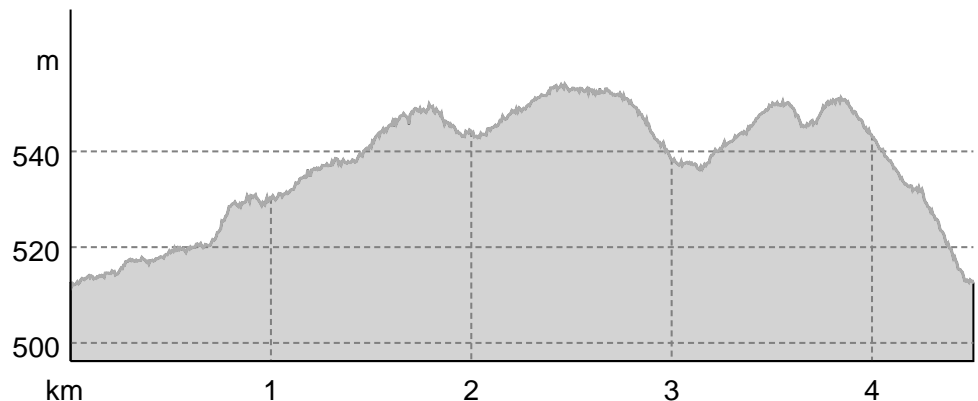
⬆️ 42 m

Schwierigkeit leicht



Kartengrundlagen: outdooractive Kartografie; Deutschland: ©GeoBasis-DE / LDBV 2021, Österreich: ©1996-2021 here, All rights reserved. ©BBEV 2020, ©Land Vorarlberg, Italien: ©1994-2021 here, All rights reserved. ©Autonome Provinz Bozen – Südtirol – Abteilung Natur, Landschaft und Raumentwicklung, ©Cartago S.R.L. Kartengrundlagen: outdooractive Kartografie; ©OpenStreetMap (www.openstreetmap.org)

Höhenprofil



Tourdaten

Wanderung

Strecke ↔ 4,5 km

Dauer 🕒 1:15 h

Aufstieg ▲ 42 m

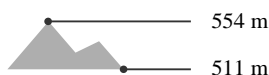
Abstieg ▼ 42 m

Schwierigkeit leicht

Kondition ●●●●●●

Technik ●●●●●●

Höhenlage



Beste Jahreszeit

JAN | FEB | MÄR

APR | MAI | JUN

JUL | AUG | SEP

OKT | NOV | DEZ

Bewertungen

Autoren

Erlebnis ●●●●●●

Landschaft ●●●●●●

Community

Weitere Tourdaten

Eigenschaften

aussichtsreich Hin und zurück

Auszeichnungen

👨‍👩‍👧‍👦 familienfreundlich



Wolfgang SEITEL

Aktualisierung: 16.08.2021

Ein beeindruckender Spaziergang in den Fluren um Münsterhausen. Der Wegverlauf ist teils im Schatten des Waldes, wie auch unter der Sonne. Es sind nur wenige Meter auf geteerten und befahrenen Straßen zu laufen!!

Der Weg führt vorbei am Bildstock vor der Burlingershalde und weiter zum Gedenkkreuz "Oskar von Baldinger" (einen Auszug aus unserer Chronik

findet ihr in einem der beigefügten Bildern), weiter in Richtung Häuserhof, erstmals genannt im Jahre 1492. Die Höfe gehörten der Herrschaft Münsterhausen und den Grafen Schenk von Stauffenberg. In Häuserhof angekommen lädt eine Bank unter der denkmalgeschützten Linde an der Kapelle (weitere Informationen beim Bild) zum Verweilen ein. Danach geht es über eine Anhöhe weiter. Von dort schweift der Blick weit über Münsterhausen hinaus. Und schon gehts zurück zum Ausgangspunkt.

Wegbeschreibung

Start der Tour

Start ist das Kreuz an der Häuserhofer Straße - nahe Griefsbach

Koordinaten:

DD: 48.310193, 10.468017

GMS: 48°18'36.7"N 10°28'04.9"E

UTM: 32U 608848 5351819

w3w: ///aussagen.passendes.bald

Ende der Tour

Die Tour endet am Ausgangspunkt

Anreise

Anfahrt

...von Münsterhausen kommend Richtung Häuserhof

Parken

Am Ausgangspunkt der Tour besteht die Möglichkeit den PKW abzustellen.

Tour zum Mitnehmen für iPhone und Android



QR-Code scannen und diese Tour offline speichern, mit Freunden teilen und mehr.

Webseite

<https://out.ac/13iTNV>