

# Münsterhausen's - Entschleunigungstour, oder "von Bänkle zu Bänkle"

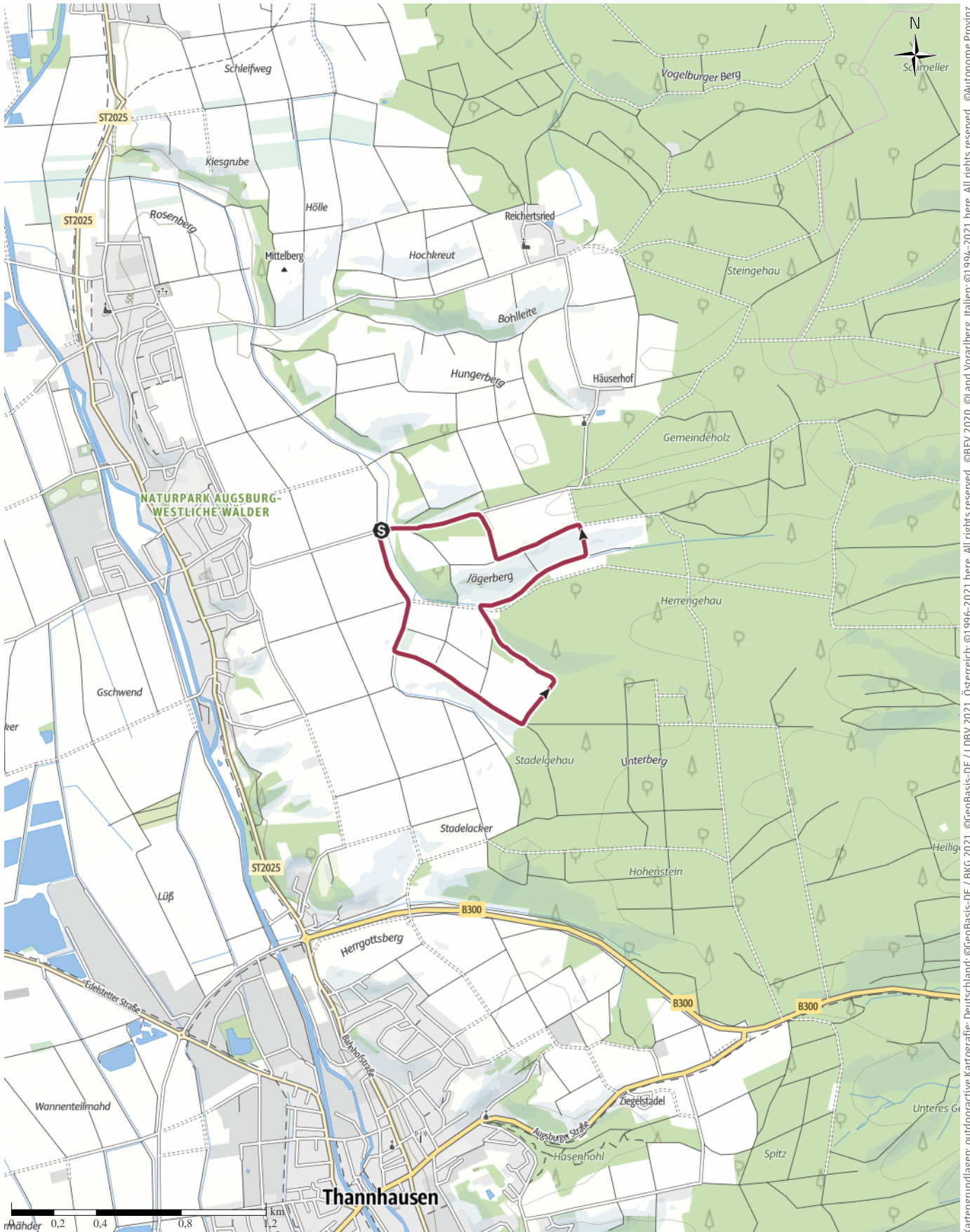
↔ 4 km

🕒 1:00 h

▲ 37 m

▼ 38 m

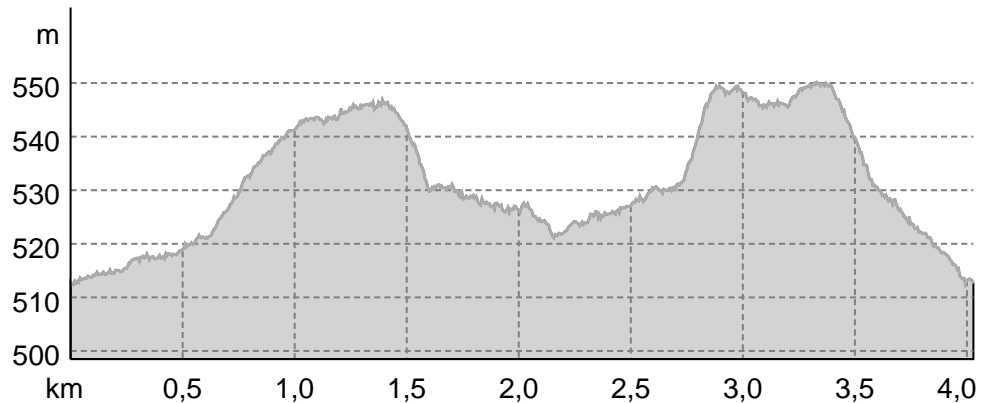
Schwierigkeit leicht



Kartengrundlagen: outdooractive Kartografie; Deutschland: ©GeoBasis-DE / BKG 2021, ©GeoBasis-DE / LDBV 2021, Österreich: ©1996-2021 here, All rights reserved, ©BBEV 2020, ©Land Vorarlberg, Italien: ©1994-2021 here, All rights reserved, ©Autonome Provinz Bozen – Südtirol – Abteilung Natur, Landschaft und Raumentwicklung, ©Cartago S.R.L. Kartengrundlagen: outdooractive Kartografie; ©OpenStreetMap (www.openstreetmap.org)

## Münsterhausen's Entschleunigungstour, oder "von ...

## Höhenprofil



## Tourdaten

## Wanderung

Strecke ↔ 4 km

Dauer 🕒 1:00 h

Aufstieg ▲ 37 m

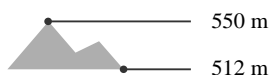
Abstieg ▼ 38 m

Schwierigkeit leicht

Kondition ●●●●●●

Technik ●●●●●●

Höhenlage



## Beste Jahreszeit

JAN | FEB | MÄR

APR | MAI | JUN

JUL | AUG | SEP

OKT | NOV | DEZ

## Bewertungen

## Autoren

Erlebnis ●●●●●

Landschaft ●●●●●

## Community

## Weitere Tourdaten

## Eigenschaften

aussichtsreich Hin und zurück

## Auszeichnungen

👨‍👩‍👧‍👦 familienfreundlich



Wolfgang SEITEL

Aktualisierung: 17.08.2021

Münsterhausen's - Entschleunigungstour, oder "von Bänke zu Bänke" ist eine gemütliche Runde mit mehreren Möglichkeiten auf einem der "Bänke" einen traumhaft schönen Ausblick zu genießen und einfach nur mal die Seele baumeln lassen.

Die reine Gehzeit beträgt ca. 1 Stunde.

## Wegbeschreibung

## Start der Tour

Start ist das Kreuz an der Häuserhofer Straße nahe Grießbach

## Koordinaten:

DD: 48.310227, 10.468169

GMS: 48°18'36.8"N 10°28'05.4"E

UTM: 32U 608859 5351823

w3w: ///walrosse.behält.trinken

## Ende der Tour

Ziel ist ebenfalls wieder das Kreuz an der Häuserhofer Straße nahe Grießbach

## Schutzgebiete 🌿

Naturpark Augsburg-Westliche Wälder

In diesen Schutzgebieten gelten folgende Regeln:

Bitte nicht abseits der Wege gehen.

Bitte keinen Lärm machen.

Bitte keine Steine oder Mineralien sammeln.

Bitte keine Pilze sammeln.

## Münsterhausen's Entschleunigungstour, oder "von ...

Bitte keinen Müll liegen lassen.

Bitte keine Tiere füttern.

Bitte nur auf den markierten Flächen zelten.

Bitte kein offenes Feuer machen.

Bitte keine Pflanzen pflücken.

Bitte keine Pflanzen und Tiere aussiedeln.

### **Tour zum Mitnehmen für iPhone und Android**



QR-Code scannen und diese Tour offline speichern, mit Freunden teilen und mehr.

Webseite

<https://out.ac/13k9TE>