




















LEGENDE

-  Abgrenzung Innenbereich
- Gewerbe und Landwirtschaft**
-  Dienstleistungen / Handel
-  Handwerk / Selbstvermarkter / Lebensmittel
-  Vorrangig gewerblich umgenutzte Hofstellen
-  Aktive landwirtschaftliche oder forstwirtschaftliche Nutzung
- Verkehr und Mobilität**
-  Haltestellen
-  Buslinie ÖPNV
- Nachrichtliche Übernahme
-  Radweg
-  Wanderweg
- Energieversorgung**
-  Solaranlage
- Sonstiges**
-  Grenze Gemeindegebiet
-  Flurstücksgrenzen
-  Hauptgebäude
-  Nebengebäude
-  Öffentliches Gebäude
-  Ortsbildprägende Gehölzbestände
-  Wald
-  Fließgewässer
-  Stillgewässer



OBJEKT
Gemeindeentwicklungskonzept
Markt Münsterhausen

Büro für Landschafts-
Orts- und Freiraumplanung



Partnerschaftsgesellschaft mbB
Wilhelm Daurer + Meinolf Hasse
Landschaftsarchitekten bdla
+ Stadtplaner
Buchloer Straße 1
86879 Wiedergeltingen

AUFTRAGGEBER
Markt Münsterhausen
Edmund-Zimmermann-Str. 3
86470 Thannhausen

Telefon 08241 - 800 64 0
info@daurerhasse.de
www.daurerhasse.de

PLANINHALT
B 5.3
Gewerbe, Verkehr und Mobilität
sowie Energie
Reichertsried & Häuserhof

MAßSTAB
1 : 2.500
Datum: 16.01.2024
Bearbeiter: sf | alr
Projektnr: 21-048