























LEGENDE

-  Abgrenzung Innenbereich
- Treffpunkte / Dorfleben**
-  Treffpunkt von Bedeutung für das Dorfleben
-  Treffpunkt mit Aufwertungsbedarf
-  Sitzbank
-  Grundstück mit (halb)öffentlicher Nutzung
- Bildung und Gesundheit**
-  Reitplatz
-  Ortsnahe Spazierwege / Fußwegeverbindungen
- Nachrichtliche Übernahmen
-  (Über-)Regionaler Radweg
-  Regionaler Wanderweg
-  Biotopvernetzung vorhanden
-  Ortsrandeingrünung positiv
-  Ortsrandeingrünung fehlt
-  Biotopvernetzung fehlt
- Sonstiges**
-  Grenze Gemeindegebiet
-  Flurstücksgrenzen
-  Hauptgebäude
-  Nebengebäude
-  Öffentliches Gebäude
-  Ortsbildprägende Gehölzbestände
-  Wald
-  Fließgewässer
-  Stillgewässer



OBJEKT
**Gemeindeentwicklungskonzept
 Markt Münsterhausen**

Büro für Landschafts-
 Orts- und Freiraumplanung



Partnerschaftsgesellschaft mbB
 Wilhelm Daurer + Meinolf Hasse
 Landschaftsarchitekten bdla
 + Stadtplaner
 Buchloer Straße 1
 86879 Wiedergeltingen

AUFTRAGGEBER
Markt Münsterhausen
 Edmund-Zimmermann-Str. 3
 86470 Thannhausen

Telefon 08241 - 800 64 0
 info@daurerhasse.de
 www.daurerhasse.de

PLANINHALT
**B 3.3
 Dorfgemeinschaft und Sozialleben
 Bildung und Gesundheit
 Reichertsried & Häuserhof**

MAßSTAB
 1 : 2.500
 Datum: 16.01.2024
 Bearbeiter: sf | alr
 Projektnr: 21-048

